



Autorità di Bacino Distrettuale dell'Appennino Meridionale

Decreto n. 539

Caserta, 02-09-2018

IL SEGRETARIO GENERALE

Visto il decreto legislativo 3 aprile 2006, n. 152 e s.m.i.;

Visto il decreto Legislativo 23 febbraio 2010, n. 49 e s.m.i.;

Visti in particolare gli artt. 170 e 175 del d.lgs n. 152/2006;

Vista la legge 28 dicembre 2015, n. 221 recante “*Disposizioni in materia ambientale per promuovere misure di green economy e per il contenimento dell'uso eccessivo di risorse naturali*” che all’art. 51 detta “*Norme in materia di Autorità di bacino*”, sostituendo integralmente gli articoli 63 e 64 del decreto legislativo 3 aprile 2006, n. 152;

Visto il decreto del Ministro dell’Ambiente e della Tutela del Territorio e del Mare n. 294 del 25 ottobre 2016, recante “*Disciplina dell’attribuzione e del trasferimento alle Autorità di bacino distrettuali del personale e delle risorse strumentali, ivi comprese le sedi, e finanziarie delle Autorità di bacino, di cui alla legge 18 maggio 1989, n. 183*”, pubblicato sulla Gazzetta Ufficiale n. 27 del 2 febbraio 2017 ed entrato in vigore in data 17 febbraio 2017;

Visto altresì, l’art. 12, comma 7, del decreto Ministeriale n. 294 del 25 ottobre 2016;

Visto il Decreto del Presidente del Consiglio dei Ministri del 4 aprile 2018, pubblicato nella Gazz. Uff. 13 giugno 2018, n. 135, di *Individuazione e trasferimento delle unità di personale, delle risorse strumentali e finanziarie delle Autorità di bacino, di cui alla legge n. 183/1989, all’Autorità di bacino distrettuale dell’Appennino Meridionale e determinazione della dotazione organica dell’Autorità di bacino distrettuale dell’Appennino Meridionale, ai sensi dell’articolo 63, comma 4, del decreto legislativo 3 aprile 2006, n. 152 e del decreto n. 294 del 25 ottobre 2016.*

Visti gli artt. 65, 66, 67 e 68 del D.Lgs. 152/06, che individuano i contenuti, l’articolazione e le procedure di adozione e di approvazione del Piano di bacino e dei relativi Piani stralcio.

Visto il vigente P.S.A.I dell’ex Autorità di Bacino della Campania Centrale adottato con Delibera di Comitato Istituzionale n. 1 del 23/02/2015 avviso pubblicato sul BURC n.20 del 23.03.2015 ed approvato dal Consiglio Regionale con attestato n.437/2 del 19.02.2016 (BURC n.15 del 07.03.2016),

Visto l’art. 40 – “*Aggiornamento e varianti del piano*” delle Norme di attuazione del Piano Stralcio per l’Assetto Idrogeologico, che prescrive “*Il Piano Stralcio può essere aggiornato, integrato e sottoposto a varianti, su iniziativa dell’Autorità di Bacino, ovvero su istanza di altri soggetti pubblici e privati, questi ultimi solo per il tramite delle pubbliche amministrazioni e a condizione che le proposte siano dichiarate dagli Enti Locali compatibili ai rispettivi strumenti urbanistici ...*” in relazione a: “*...studi specifici corredati da indagini ed elementi informativi a scala di maggior dettaglio... “realizzazione e regolare collaudo di interventi di mitigazione del rischio idrogeologico nel rispetto delle norme vigenti e dei contenuti del presente Piano”*”;

Visto l’art. 7 – “*Pareri dell’Autorità di Bacino*” delle Norme di Attuazione del citato Piano Stralcio per l’Assetto Idrogeologico che prescrive “*... che sono sottoposti all’Autorità di Bacino per l’espressione del predetto parere gli atti relativi alle “...proposte di varianti al presente Piano Stralcio da parte degli Enti Locali”*”;

Viste le note della Giunta Regionale della Campania prot. n.0151522 del 02.03.2017, prot. n.0223558 del 27.03.2017 con le quali la Direzione Generale per i Lavori Pubblici e la Protezione Civile ha trasmesso all’Autorità di Bacino Distrettuale dell’Appennino Meridionale la documentazione delle Varianti al Piano



Autorità di Bacino Distrettuale dell'Appennino Meridionale

Stralcio per l'Assetto Idrogeologico in parola non concluse e da perfezionare come da D.M. n.294 del 25 ottobre 2016;

Considerato che il Comitato Istituzionale della ex Autorità di Bacino della Campania Centrale, nella seduta del 21.05.2015, con Delibera n.18, ha espresso per l'intervento di mitigazione del rischio frane per le aree perimetrate a rischio R3 ed R4 ricadenti in Via Cigliano, 5 (proprietà Granillo Gennaro), nel Comune di Pozzuoli, il parere "*Favorevole*" alla realizzazione delle opere di mitigazione con la prescrizione di trasmettere il Piano di manutenzione e monitoraggio delle opere, l'Autorità di Bacino avrebbe provveduto ad attivare la procedura di variante al vigente PSAI solo a seguito della trasmissione del certificato di collaudo delle opere realizzate e del Piano di manutenzione e monitoraggio delle stesse.

Visti il certificato di collaudo ed ultimazione lavori inviati dal Comune di Pozzuoli con nota prot. n. 27127 del 13.04.2017 e gli elaborati della ripermetrazione delle aree a pericolosità e rischio da frana nell'ambito di porzioni di territorio del comune di *Pozzuoli*, Via Cigliano, n.5 proprietà Granillo Gennaro; compreso del Piano di manutenzione e monitoraggio delle opere tramessi con nota prot. n. 1237 del 10.07.2017 dall'Autorità di Bacino Campania Centrale.

Considerato che nella seduta della Conferenza Istituzionale Permanente del 14 Dicembre 2017, il Segretario Generale dell'Autorità di Bacino Distrettuale dell'Appennino Meridionale, ha partecipato, come condiviso con la Direzione Generale per la Salvaguardia del Territorio e delle acque del Ministero dell'Ambiente e della Tutela del Territorio e del Mare, ai componenti della suddetta Conferenza Istituzionale il percorso predisposto per il completamento dell'iter previsto dalle norme vigenti di tutte le ripermetrazioni inerenti i territori delle ex Autorità di Bacino;

Tenuto conto degli elementi di fatto e degli interessi coinvolti nella procedura in esame il Segretario Generale con Decreto n. n.60 del 23/01/2019 ha adottato il *Progetto di Variante al Piano Stralcio per l'Assetto Idrogeologico-Rischio di frana*" dell'ex Autorità di Bacino della Campania Centrale ai sensi dell'art.12, co. 7 del D.M. n. 294 del 25.10.2016 relativamente alla porzione di territorio del Comune di Comune di Pozzuoli (*NA*), loc. Cigliano, n.5 proprietà Granillo Gennaro, pubblicato sulla Gazzetta Ufficiale n.40 del 16/02/2019" e sul BURC n.9 del 18/02/2018;

Considerato che dell'avvenuta adozione è stata data comunicazione alla Regione Campania, alla Provincia di Napoli, al Comune di Pozzuoli ed al MATTM con nota prot. n.1335 del 05/02/2019 e che il Decreto di cui al precedente punto è stato pubblicato sulla Gazzetta Ufficiale n. n.40 del 16/02/2019 e sul BURC n.9 del 18/02/2018

Considerato che il medesimo Decreto, unitamente alla cartografia di variante, è stato pubblicato anche sul sito istituzionale dell'Autorità di Bacino Distrettuale, al fine di renderlo disponibile per consultazione e presentazione di eventuali osservazioni per 45 +45 gg;

Preso atto che in esecuzione del citato decreto del Segretario Generale dell'Autorità di Bacino Distrettuale dell'Appennino Meridionale, ai fini dell'adozione ed approvazione delle proposte di variante al vigente Piano stralcio e della necessaria coerenza tra pianificazione di bacino e pianificazione territoriale è stata espletata la Conferenza Programmatica ai sensi dell'art.68 del D.lvo 152/2006, nella seduta del giorno 21/06/2019 con parere favorevole sul progetto di variante in esame, con la prescrizione con la prescrizione che il Comune di Pozzuoli vigili sia sulle aree prospicienti quelle di ripermetrazione adottando eventuali provvedimenti a tutela della pubblica e privata incolumità e sia sul rispetto sulla esecuzione delle attività contenute nel piano di monitoraggio, espletata ai sensi dell'Art. 68 del D.lvo n.152/2006;

Vista la nota della Regione Campania Direzione Generale per l'Ambiente, la difesa del suolo e l'ecosistema UOD 50.06.16 prot. n.2019.00410104 del 28/06/2019, con la quale è stato trasmesso il verbale conclusivo della Conferenza programmatica in parola, unitamente alla Determina Dirigenziale n. 4 del 25/06/2019 del Dirigente del Servizio Geologico e coordinamento sistemi integrati Difesa del Suolo, Bonifica ed Irrigazione, di presa d'atto del parere espresso e della conclusione della Conferenza Programmatica;



Autorità di Bacino Distrettuale dell'Appennino Meridionale

Ritenuto che tale proposta di ripermimetrazione in conformità dell'esito favorevole della Conferenza Programmatica vada adottata come "Variante" al Piano stralcio per l'Assetto Idrogeologico dell'ex-Autorità di Bacino della Campania Centrale.

Tutto ciò visto e considerato

Ai sensi delle vigenti disposizioni di legge

DECRETA

Le premesse sono parte integrante del presente atto.

ART. 1) Di adottare la "*Variante al Piano Stralcio per l'Assetto Idrogeologico-Rischio di frana*" dell'ex Autorità di Bacino della Campania Centrale adottato con Delibera di Comitato Istituzionale n. 1 del 23/02/2015 avviso pubblicato sul BURC n.20 del 23.03.2015 ed approvato dal Consiglio Regionale con attestato n.437/2 del 19.02.2016 (BURC n.15 del 07.03.2016), ai sensi dell'art.12, co. 7 del D.M. n. 294 del 25.10.2016" relativamente alla porzione di territorio comunale di Pozzuoli (NA), località Cigliano, n.5 proprietà Granillo Gennaro,

ART. 2) Gli elaborati prodotti per la ripermimetrazione delle aree a rischio idrogeologico di seguito specificati, sono parte integrante del presente decreto:

- Stralcio della "Carta della pericolosità da frana", in scala 1:5.000, del PsAI vigente dell'ex Autorità di Bacino della Campania Centrale relativo al settore di territorio oggetto di modifica;
- Stralcio della "Carta del rischio da frana", in scala 1:5.000, del PsAI vigente dell'ex Autorità di Bacino della Campania Centrale relativo al settore di territorio oggetto di modifica;
- Stralcio della "Carta della pericolosità da frana", in scala 1:5.000, del PSAI dell'ex Autorità di Bacino della Campania Centrale contenente la modifica alla perimetrazione delle aree a pericolosità;
- Stralcio della "Carta del rischio da frana", in scala 1:5.000, del PSAI dell'ex Autorità di Bacino della Campania Centrale contenente la modifica alla perimetrazione delle aree a rischio;

ART. 3) Il presente Decreto e gli allegati sono pubblicati sul sito web istituzionale www.distrettoappenninomeridionale.it, ed il relativo avviso è pubblicato sulla Gazzetta Ufficiale -Serie Generale e sul Bollettino Ufficiale della Regione Campania.

ART.4) La Variante al Piano Stralcio per l'Assetto Idrogeologico-Rischio di frana di cui all'art.1 è trasmessa alla Conferenza Istituzionale Permanente per l'adozione ai sensi dell'art.66 del Dlgs 152/06.





Committente: Sig. Gennaro Granillo

Oggetto: Interventi di mitigazione del rischio da frana per le aree perimetrate a rischio R3 e R4 ricadenti in Via Cigliano n° 5, Pozzuoli

Elaborato: Studio di compatibilità geologica

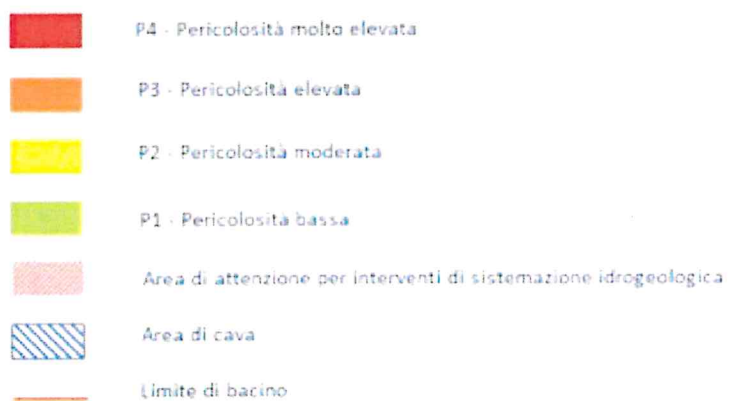


Fig. 2.3. Progetto di Piano Stralcio per l'Assetto Idrogeologico - Autorità di Bacino Regionale della Campania Centrale. Stralcio della Carta della pericolosità da frana (scala originale 1:5000).

Committente: Sig. Gennaro Granillo

Oggetto: Interventi di mitigazione del rischio da frana per le aree perimetrate a rischio R3 e R4 ricadenti in Via Cigliano n° 5, Pozzuoli

Elaborato: Studio di compatibilità geologica

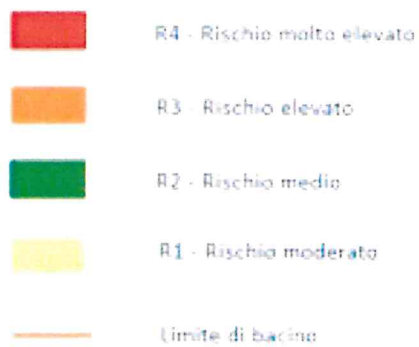


Fig. 2.4. Progetto di Piano Stralcio per l'Assetto Idrogeologico - Autorità di Bacino Regionale della Campania Centrale. Stralcio della Carta del Rischio da frana (scala originale 1:5000).

109

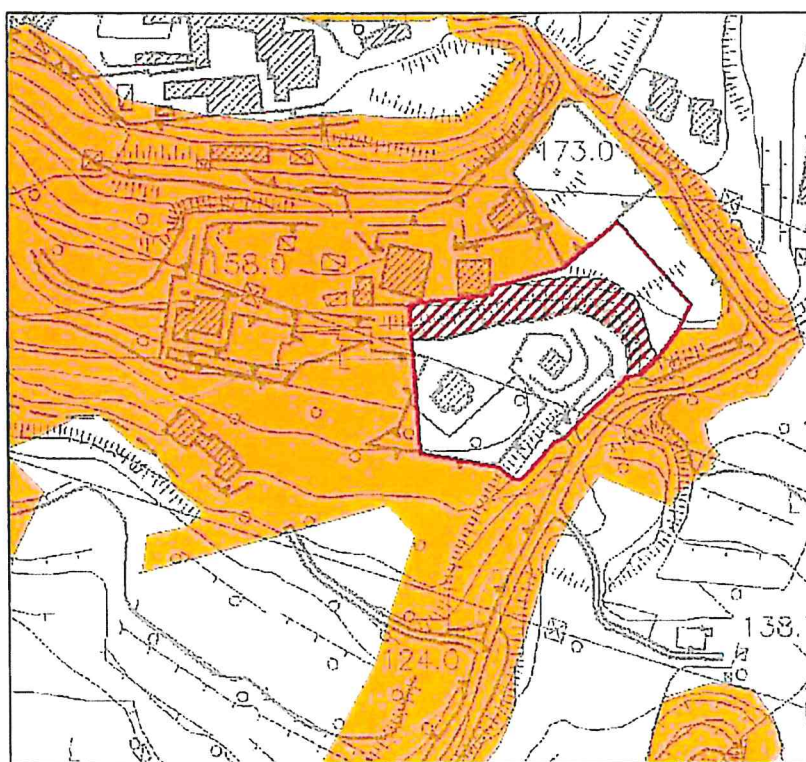


Autorità di Bacino Distrettuale dell'Appennino Meridionale

PROPOSTA DI VARIANTE AL PSAI RISCHIO DA FRANA

COMUNE DI POZZUOLI (NA) – LOC. VIA CIGLIANO, 5

STRALCIO DEL PSAI – CARTA DELLA PERICOLOSITA' DA FRANA CON PROPOSTA DI MODIFICA



P1 – PERICOLOSITA' BASSA O TRASCURABILE



P2 – PERICOLOSITA' MEDIA

P3 – PERICOLOSITA' ELEVATA
P4 – PERICOLOSITA' MOLTO ELEVATA



AREA DECLASSATA

AREA DI CAVA



AMBITO DI MODIFICA



81100 Caserta – V.le Lincoln – Ex Area Saint Gobain
Tel. 0823/300001 – Fax 0823/300235

www.autoritadibacino.it - www.ildistrettoidrograficodellappenninomeridionale.it
protocollo@pec.distrettoappenninomeridionale.it



Autorità di Bacino Distrettuale dell'Appennino Meridionale

PROPOSTA DI VARIANTE AL PSAI RISCHIO DA FRANA

COMUNE DI POZZUOLI (NA) – LOC. VIA CIGLIANO, 5

STRALCIO DEL PSAI – CARTA DEL RISCHIO DA FRANA CON PROPOSTA DI MODIFICA



R4 – RISCHIO MOLTO ELEVATO



R3 – RISCHIO ELEVATO



R2 – RISCHIO MEDIO



R1 – RISCHIO MODERATO



AMBITO DI MODIFICA



LOU

81100 Caserta – V.le Lincoln – Ex Area Saint Gobain
Tel. 0823/300001 – Fax 0823/300235

www.autoridadibacino.it - www.ildistrettoidrograficodellappenninomcrionale.it
protocollo@pec.distrettoappenninomcrionale.it

